



ОБЩИНА СВИЩОВ

Община Свищов ул. "Цанко Церковски" 2  
Тел.: 0631 / 60 854  
Факс: 0631 / 60 504  
Web сайт: www.svishtov.bg  
E-mail: obshtina@svishtov.bg

Изм. № 61-00-120 / 16.06. 2026г.

ОБЩИНСКИ СЪВЕТ

Вх. № 1361

Дата: 16.06.2026г.  
гр. СВИЩОВ

ДО  
ОБЩИНСКИ СЪВЕТ - СВИЩОВ

## ПРЕДЛОЖЕНИЕ

ОТ Д-Р ГЕНЧО ~~БОЖИДАРОВ~~ ГЕНЧЕВ  
КМЕТ НА ОБЩИНА СВИЩОВ

**ОТНОСНО:** Одобряване на Подробен устройствен план (ПУП) - Специализирана план – схема за външно ел. захранване на каптажна шахта при сондаж №Р-4ХГ от НМВ Свищов – местност „Край Дунава“, ПИ 65766.508.55, гр. Свищов, обл. Велико Търново, в границите на урбанизираната територия на гр. Свищов.

УВАЖАЕМИ ДАМИ И ГОСПОДА ОБЩИНСКИ СЪВЕТНИЦИ,

На основание чл. 21, ал. 1, т. 11 от Закона за местното самоуправление и местната администрация (ЗМСА), чл. 129, ал. 1 от Закона за устройство на територията (ЗУТ), по Заявление с Вх. № 94-3-733/14.05.2026 г. до Кмета на община Свищов от Иван Б. Шопов – Зам.-кмет „БИП“ при Община Свищов, със седалище и адрес на управление: гр. Свищов, ул. „Цанко Церковски“ № 2, във връзка с Решение № 651/30.04.2026 г., Прот. № 53 на Общински съвет – Свищов, с мотивирано предписание за изработване на ПУП – Специализирана план – схема за външно ел. захранване на каптажна шахта и Решение № 2 от Протокол № 5/16.06.2026 г. на Общински експертен съвет по устройство на територията (ОЕСУТ) при Община Свищов, предлагам да приемете следното

## РЕШЕНИЕ:

Общински съвет – Свищов:

I. Одобрява Подробен устройствен план (ПУП) - Специализирана план – схема за външно ел. захранване на каптажна шахта при сондаж №Р-4ХГ от НМВ Свищов – местност „Край Дунава“, ПИ 65766.508.55, гр. Свищов, обл. Велико Търново, в границите на урбанизираната територия на гр. Свищов, с трасе, преминаващо през поземлени имоти (ПИ) с идентификатори: ПИ 65766.704.228 (УПИ V, кв. 101 по плана на гр. Свищов) – за друг вид производствен, складов обект, собственост на „БКС“ ЕАД; ПИ 65766.508.1163 (и ПИ 65766.508.1083 – за второстепенна улица, общинска собственост и ПИ 65766.508.1082 (УПИ VI, кв. 101 по плана на гр. Свищов) – за складова база, общинска собственост, по КККР на гр. Свищов.

2. Упълномощава Кмета на Общината да извърши всички действия по изпълнение на т. 1 съобразно с изискванията на ЗУТ.

Решението да се обнародва в 7-дневен срок в „Държавен вестник“.

Решението може да бъде обжалвано по реда на чл. 215 от ЗУТ пред Административен съд – гр. Велико Търново, в 30-дневен срок от обнародването в „Държавен вестник“ чрез Община Свищов.

**МОТИВИ:**

1. С Решение № 651/30.04.2026 г., Прот. № 53 на Общински съвет – Свищов е разрешено изработването на Подробен устройствен план (ПУП) - Специализирана план – схема за външно ел. захранване на каптажна шахта при сондаж №Р-4ХГ от НМВ Свищов – местност „Край Дунава“, ПИ 65766.508.55, гр. Свищов, обл. Велико Търново, в границите на урбанизираната територия на гр. Свищов.

2. Проектът за ПУП – Специализирана план – схема е внесен в Община Свищов за процедиране и одобрение със Заявление с Вх. № 94-З-733/14.05.2026 г. до Кмета на община Свищов от Иван Б Шопов – Зам.-кмет „БИП“ при Община Свищов, със седалище и адрес на управление: гр. Свищов, ул. „Цанко Церковски“ №2, в качеството си на заинтересовано лице по чл. 131, ал. 1 от ЗУТ.

3. ПУП – Специализирана план – схема е съобщен в Неофициален отдел на ДВ бр. 48 от 26.05.2026 г.

4. ПУП – ПП е приет с Решение № 2 от Протокол № 5/16.06.2026 г. на Общински експертен съвет по устройство на територията (ОЕСУТ) при Община Свищов.

5. Представен е Договор за присъединяване на обект за за потребление към електроразпределителната мрежа с Изх. № ПУПРОК-7626-ДПРОК-725/20.02.2026 г. с „ЕРП Север“ АД, гр. Варна.

д-р Генчо Генчев  
Кмет на Община Свищов



Съгласували:

Гл.архитект :  
( арх. Ю. Павлов )

Юрисконсулт:

/ДИ

( *Иван Б. Шопов* )

Вх.№ 94-2-433 / 12.05 . 2026 г.

ДО  
КМЕТА  
НА ОБЩИНА СВИЦОВ

## ЗАЯВЛЕНИЕ

за процедиране и одобрение на Подробен устройствен план  
(ПУП)

(по реда на чл. 128 и чл. 129 от Закона за устройство на територията (ЗУТ))

1. Подробен устройствен план (ПУП) за част от населено място с обхват до един квартал (чл.129, ал.2 от ЗУТ).
2. Подробен устройствен план (ПУП) за част от населено място с обхват над един квартал (чл.129, ал.1 от ЗУТ).
3. РУП за един или група поземлени имоти.
4. Подробен устройствен план (ПУП) - Парцеларен план за елементи на техническата инфраструктура извън границите на урбанизираните територии (чл. 110, ал. 1, т.5 от ЗУТ).

ОТ

1. Община Свищовс адрес, гр.(с.) Свищов, общ. Свищов,ул. Ц. Царковски № 2, вх. ...., ет. ...., ап. ...., тел. ....

2. ....

с адрес, гр.(с.) ...., общ. ....,

ул. .... № ...., вх. ...., ет. ...., ап. ...., тел. ....

Долуподписаният/те, като собственик/ци на урегулиран/и/ (неурегулиран/и)

поземлен/и имот/и V/I, кв. 240,местност Край Дунав по плана на гр.(с.) Свищов

намираш(и) се на ул. ....

Моля(им), да бъде процедиран и одобрен по реда на чл.128 и чл. 129 от ЗУТ Проект за  
Подобен устройствен план (ПУП) със съдържание както следва:


..... ПУП- План схема за ек.захранване на  
кантацис шахта.

Прилагам (е):

- ✍ 1. Документи за собственост.
- ✍ 2. Удостоверение за наследници.
- ✍ 3. Одобрено ТЕХНИЧЕСКО ЗАДАНИЕ по чл.125, ал. от ЗУТ.
- ✍ 4. Заповед на Кмета на Община Свищов за изработване на проект за изменение на ПУП по чл.135, ал.3 от ЗУТ.
- ✍ 5. Становище на Гл. архитект на Община Свищов по чл. 135, ал. 4, т. 1 от ЗУТ.
- ✍ 6. Проект на Подобен устройствен план с мотиви и основания по ЗУТ за исканото изменение по чл. 134 от ЗУТ.
- ✍ 7. Решение за преценка на необходимостта от екологична оценка по ЗООС - от РИОСВ - Велико Търново по чл.125,ал.6 от ЗУТ.
- ✍ 8. Съгласувателно писмо по чл.125, ал.5 от ЗУТ от Министерство на културата по Закона за културното наследство (ЗКН) – при необходимост.
- ✍ 9. Нотариално заверено съгласие (Декларация) с подписите на собствениците и носителите на ограничени вещни права на съседните имоти при искане за "свързано" застрояване по чл.21, ал.4 и ал.5 от ЗУТ.

Декларирам съгласие за съхранение и обработка на личните данни, които предоставям във връзка с изпълнението на заявената от мен административна услуга, при спазване на разпоредбите на Закона за защита на личните данни и Регламент /ЕС/ 2016/679 /GDPR/.

Подписи:

1.  .....

2. ....

Забележка: Отбелязва се в квадратчето вида план, предмет на искането, а ненужното в останалата част на заявлението се зачертава

ДВ оп. 48/26.05.2026г.



Община Свищов Свищов

брой: 48, от дата 26.5.2026 г. Неофициален раздел / ДЪРЖАВНИ ВЕДОМСТВА, УЧРЕЖДЕНИЯ И ОБЩИНИ

стр.29

за изработен проект за ПУП - специализирана план-схема за външно ел. захранване на каптажна шахта при сондаж № Р-4ХГ от НМВ - Свищов, в м. Край Дунава, гр. Свищов, община Свищов

**3. – Община Свищов** на основание чл. 128, ал. 1 от ЗУТ съобщава, че е изработен проект за подробен устройствен план (ПУП) – специализирана план-схема за външно ел. захранване на каптажна шахта при сондаж № Р-4ХГ от НМВ – Свищов – местност Край Дунава, ПИ 65766.508.55, гр. Свищов, област Велико Търново, в границите на урбанизираната територия на гр. Свищов, с трасе през: ПИ 65766.704.228 – частна собственост, ПИ 65766.508.1163, ПИ 65766.508.1083 и ПИ 65766.508.1082 – общинска собственост, по КККР на гр. Свищов. На основание чл. 128, ал. 5 от ЗУТ в единмесечен срок от обнародването в „Държавен вестник“ заинтересуваните лица могат да направят писмени възражения, предложения и искания по проекта до общинската администрация.

2665





# ПЕТРА 2004 ЕООД

гр. Велико Търново; ул. „Георги Бакалов“ №8, вх.Д, ет.1  
тел./факс 062/538 204; e-mail: mirol@abv.bg  
Сертификат ISO 9001:2015

## Инвестиционен проект

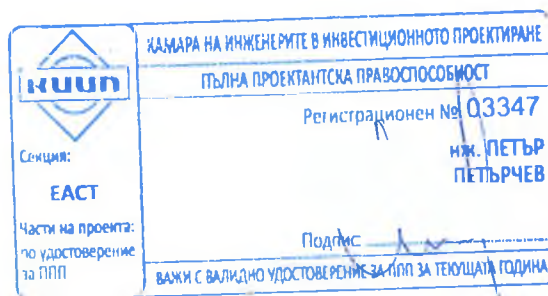
**ОБЕКТ:** **Външно ел. захранване на каптажна шахта при сондаж №Р-4ХГ от НМВ Свищов - местност "Край Дунава", ПИ 65766.508.55, гр. Свищов, обл. Велико Търново**

**ЧАСТ:** **План схема електроснабдяване**

**ФАЗА:** **Окончателен проект**

**ВЪЗЛОЖИТЕЛ:** **Община Свищов**

**ПРОЕКТАНТ:** **инж. П. Петърчев**



**ВЪЗЛОЖИТЕЛ:** .....  
/ Община Свищов/

# ОБЩИНСКИ СЪВЕТ – СВИЩОВ

ПРЕПИС!

До.....

## Р Е Ш Е Н И Е

№651

от заседание на Общинския съвет,  
проведено на 30.04.2026 г., Прот. №53

**ОТНОСНО:** Разрешаване изработването на Подробен устройствен план (ПУП) - Специализирана план – схема за външно ел. захранване на каптажна шахта при сондаж №Р-4ХГ от НМВ Свищов – местност „Край Дунава“, ПИ 65766.508.55, гр. Свищов, обл. Велико Търново, в границите на урбанизираната територия на гр. Свищов

На основание чл. 21, ал. 1, т. 11 от Закона за местното самоуправление и местната администрация (ЗМСМА), чл. 5, ал. 1, чл. 124а, ал. 1, ал. 5 и ал. 7 и чл. 124б от Закона за устройство на територията (ЗУТ), по Заявление с Вх. №94-З-429/06.04.2026 г. за разрешение за изработване на Подробен устройствен план (ПУП) от Община Свищов, чрез Иван Г. в Шопов – Зам.-кмет на Община Свищов, със седалище и адрес на управление: гр. Свищов, ул. „Цанко Церковски“ №2 и във връзка с предложение с Вх. №1264/08.04.2026 г. от д-р Генчо Генчев – Кмет на община Свищов, Общински съвет – Свищов,

## Р Е Ш И:

1. Разрешава изработването на Подробен устройствен план (ПУП) - Специализирана план – схема за външно ел. захранване на каптажна шахта при сондаж №Р-4ХГ от НМВ Свищов – местност „Край Дунава“, ПИ 65766.508.55, гр. Свищов, обл. Велико Търново, в границите на урбанизираната територия на гр. Свищов, съгласно регистър на засегнатите от трасето имоти.

2. Одобрява Техническо задание за Подробен устройствен план (ПУП) - Специализирана план – схема за външно ел. захранване на каптажна шахта при сондаж №Р-4ХГ от НМВ Свищов – местност „Край Дунава“, ПИ 65766.508.55, гр. Свищов, обл. Велико Търново, в границите на урбанизираната територия на гр. Свищов.

Проектът да се изработи при спазване на противопожарните и санитарно-хигиенни условия, както и изискванията на действащата нормативна уредба.

Проектът за Специализираната план – схема да се процедира при условията и по реда на раздел III от Глава седма на ЗУТ.

За Специализираната план – схема да се представи съгласуване по чл. 125, ал. 7 от ЗУТ.





ОДОБРЯВАМ:

ОБЩИНСКИ СЪВЕТ СВИЦОВ

ОДОБРЯВАМ:



На основание решение

Протокол № 53

Председател на ОБС

гр. Свищов

ски съвет № 651

20.26

20.26

### ТЕХНИЧЕСКО ЗАДАНИЕ ПО ЧЛ.125 ОТ ЗУТ

за проект за изменение на подробен устройствен план  
във връзка с прилагане на чл. 134, ал.2, т.8 от ЗУТ

Обект: Външно ел. захранване на каптажна шахта при сондаж №Р-4ХГ  
от НМВ Свищов – местност "Край Дунава", ПИ 65766.508.55,  
гр. Свищов, обл. Велико Търново

Част: План-схема за електрификация към ПУП

Възложител: Община Свищов

Настоящото техническо задание е изработено във връзка с необходимостта от създаване на устройствена основа за присъединяване на обект към електроразпределителната мрежа на „ЕРП-Север” АД. Заданието ще послужи за издаване на разрешение за изработване на проект за изменение на действащия ПУП по реда на чл. 134, ал.2, т.8 от ЗУТ чрез изработване на ПЛАН – СХЕМА по чл. 108, ал.2 от ЗУТ за електрификация.

Предмет на заданието е изработването на устройствен проект в урбанизирана територия с влязъл в сила ПУП, за обезпечаване на нов електропровод. Основание за изработването на устройствения план е чл.112, ал.2, т.10 и чл. 134, ал.2, т.8 от ЗУТ.

#### **ИЗХОДНИ ДАННИ за ПРОЕКТИРАНЕ:**

- Договор ПУПРОК-7626-ДПРОК-725/20.02.2026г. за присъединяване на обект на клиент към електроразпределителната мрежа между „Електроразпределение Север” АД и Община Свищов;
- Копие на кадастрална карта в цифров вид с данни за собствеността на гр. Свищов, закупена от КАИС;
- Извадка от ПУП за гр. Свищов в графичен вид

#### **СЪЩЕСТВУВАЩО ПОЛОЖЕНИЕ:**

ПИ 65766.508.55 по КК и КР на града е разположен в североизточната част на гр. Свищов. Имотът по вид територия е територия-повърхностни води с НТП „За извор на минерална вода“. Във връзка с инвестиционната инициатива на Община Свищов се предвижда да се възстанови каптажна шахта при сондаж №Р-4ХГ от НМВ Свищов с местонахождение местност „Край Дунава“ - гр. Свищов, предмет на ел. захранването.

Съгласно сключения договор с изх. № ПУПРОК-7626-ДПРОК-725/20.02.2026г. за присъединяване на обект, на клиент към електроразпределителната мрежа ще се извърши от

ТП „70 БКС“. Трафопостът е разположен южно от обекта в УПИ V, кв. 101 по ПУП на града. УПИ V, кв. 101, съответства на ПИ 65766.704.228, а ТП „70 БКС“ е сграда с идентификатор 65766.704.228.4, по кадастралната карта на града.

#### **ТЕРИТОРИАЛЕН ОБХВАТ:**

Обхватът на разработката на план-схемата е в урбанизираната територия на гр. Свищов.

От ТП „70 БКС“ ще се положи нов кабел в имота на трафопоста, до достигане на уличната регулация. Там ще се извърши пресичане на улица „33-ти Свищовски полк“, в участъка между ОТОТ №№ 2040-2041-2042. Трасето ще продължи в североизточна посока, в западната част на улицата и ще влезе в нов кабелен шкаф. Новият кабелен шкаф ще се монтира на североизточната граница на имот VI-за техническа инфраструктура, кв. 240, в уличната регулация. За преодоляване на съществуващото дере, ел. захранването ще продължи с въздушна линия с усукан проводник, който ще се премине през три новомонтирани стоманобетонени стълба. До новият шкаф ще се изправи СБС № 1, а в североизточна посока в УПИ VI – За открита площадка, кв. 240 ще монтира СБС № 2. На северната граница на захранвания имот ще се монтира СБС № 3, на който ще се постави ново електромерно табло за обекта.

Съгласно чл.67, ал.1 от ЗУТ, съоръженията на техническата инфраструктура се проектират и изграждат в общински и държавни поземлени имоти. Когато това е невъзможно, мрежите и съоръженията на техническата инфраструктура се изграждат в поземлени имоти собственост на физически и юридически лица.

#### **ЦЕЛ:**

Целта на проекта е с план-схема към ПУП да се предвиди трасе и сервитутна зона на новия кабел, в границите на урбанизираната територия на гр. Свищов.

#### **ТЕХНИЧЕСКИ ИЗИСКВАНИЯ:**

Да се извърши геодезическо заснемане на терена, от където ще минава трасето на новата кабелна линия (асфалтовото платно за движение, тротоари, озеленени терени). Да се заснемат характерни линии и земни форми от терена, с които трябва да бъде съобразено новото трасе.

Да се изработи вариант на трасето във фаза предварителен проект, който да се представи в Предложение за проект за изменение на ПУП чрез ПЛАН-СХЕМА.

Да се изработи проект за изменение на ПУП чрез ПЛАН-СХЕМА във фаза окончателен проект.

Да се изработи регистър на засегнатите имоти от трасето на ел. захранването.

Проектирането да се извърши от технически правоспособно лице съгласно чл. 229 и 230 от ЗУТ.

При проектирането да бъдат спазени изискванията на следните нормативни документи:

- Закон за устройство на територията;
- Наредба №8/2001 г. на МРРБ за обема и съдържанието на устройствените планове;
- Наредба №16/2004 г. за сервитутите на енергийните обекти;
- Закона за опазване на земеделските земи и Правилника за приложението му;
- Наредба №7/2003 г. на МРРБ за правила и нормативи за устройство на отделните видове територии и устройствени зони.
- Наредба № 8 от 28 юли 1999 г. за правила и норми за разполагане на технически проводи и съоръжения в населени места

## **КОМПЛЕКТОВАНOST НА ПРОЕКТА:**

### **Предварителния проект да съдържа графична част и текстова част:**

- Графичната част да се изготви върху кадастрална основа в М 1:500 или М1:1000 с нанесени един или повече варианти на трасето;
- Текстовата част да съдържа регистър на засегнатите имоти от трасето на ел. захранването.

### **Окончателният проект да съдържа графична част и текстова част:**

- Графичната част да се изготви върху актуална кадастрална основа в М 1:500 или М 1:1000 и съдържанието ѝ да бъде оформено в съответствие с т.8.1 от Заключителни разпоредби на Наредба №8/2001 г. за обема и съдържанието на устройствените планове и Приложение № 2 към чл. 68, ал. 2 от същата наредба.
- Текстовата част да съдържа регистър на засегнатите имоти от трасето на ел. захранването.
- Текстовите и графичните материали да се окомплектоват в три екземпляра в папки формат А4 и оформят в съответствие с изискванията на Наредба № 8 за обхвата и съдържанието на устройствените планове.

## **ПРИЛОЖЕНИЯ:**

1. **Техническо задание;**
2. **ПЛАН-СХЕМА** – предварителен проект;
3. Документи:

**Договор** с изх. ПУПРОК-7626-ДПРОК-725/20.02.2026г. за присъединяване на обект на клиент към електроразпределителната мрежа между „Електроразпределение Север” АД и Община Свищов

Март 2026 г.

Възложител: . . . . .

/Община Свищов/



# ПЕТРА 2004 ЕООД

гр. Велико Търново; ул. „Георги Бакалов“ №8, вх.Д, ет.1  
тел./факс 062/538 204; e-mail: [mirol@abv.bg](mailto:mirol@abv.bg)  
Сертификат ISO 9001:2015

## ОБЯСНИТЕЛНА ЗАПИСКА

**ОБЕКТ:** *Външно ел. захранване на каптажна шахта при сондаж №Р-4ХГ от НМВ Свищов - местност "Край Дунава", ПИ 65766.508.55, гр. Свищов, обл. Велико Търново*

**ЧАСТ:** *План схема електроснабдяване*

Изготвената план схема указва начина на електрозахранване на каптажна шахта при сондаж №Р-4ХГ от НМВ Свищов - местност "Край Дунава". За условията за присъединяване, има сключен договор между "Електроразпределение Север" АД и Община Свищов № ПУПРОК -7626-ДПРОК-725/20.02.2026г.

Съгласно Договора, ел. захранването на обекта ще се осъществи чрез нова кабелна линия от ТП „70 БКС“ до нова кабелна касета, монтирана до североизточната граница на УПИ VI, кв.240 и изграждане на нова въздушна мрежа НН от новата кабелна касета до границата на ПИ 65766.508.55, където ще се монтира новото електромерно табло.

Трасето на новата кабелна линия и новата ВМНН е показано на приложената план схема.

След излизането от трафопоста, трасето на кабел тръгва в северозападна посока, пресича улица с ОТ2040-ОТ2041 и тръгва в североизточна посока в северозападния край на улица с ОТ2041-ОТ2024, като след около 200м. достига местоположението на новия кабелен шкаф. До новия кабелен шкаф се изправя нов стоманобетонен стълб и изгражда нова ВМНН, присъединена към него. Новата ВМНН пресича улица с ОТ2025-ОТ2024, след което навлиза в УПИ VI, кв.101 – ПИ65766.508.1082 и след 45м. достига последния стълб на новата ВМНН.

**Съгласно чл.16, ал.5 от Договора за присъединяване, всички изградени съоръжения се прехвърлят в собственост на ЕРП Север, като титуляр на сервитутните права за новата кабелна и въздушна линия ще бъде ЕРП Север.**

В УПИ V, кв. 101 – ПИ65766.704.228, кабела се полага частично в сервитута на трафопост ТП „70 БКС“. Полагането на нови кабели в този участък се извършва съгласно чл.13, ал.1, т.1 от Наредба №16/09.06.2004 г. за Сервитутите на енергийните обекти „Титуляря на сервитутните права, може да извършва: *Истроителни и монтажни дейности за изграждане на нови енергийни обекти и съоръжения и рехабилитация, модернизация и разширение на съществуващи енергийни обекти за производство, пренос, разпределение и преобразуване на електрическата енергия*“

Извън съществуващия сервитут в ПИ65766.704.228 е определен сервитут съгласно наредба №16 за сервитутите на енергийните обекти с обща ширина 2,10м.

За трасето на новата ВМНН в УПИ VI, кв. 101 ПИ65766.508.1082 е определена сервитутна зона, съгласно Наредба №16/09.06.2004г. за Сервитутите на енергийните



обекти УПИ VI – с обща ширина 6,0м. -1,50м от едната страна и 4,50м от другата страна.

В останалите участъци трасетата на новата кабелна и въздушна линия се полагат в улици публична общинска собственост и Съгласно чл. 67, ал.2 от Закона за енергетиката "лицата, които изграждат или експлоатират енергийните обекти, имат право безвъзмездно да използват мостове, пътища, улици, тротоари и друга инфраструктура - публична собственост, с изключение на поземлени имоти в горски територии, за изграждане, прокарване, скачване, преминаване и поддържане на линейни енергийни обекти".

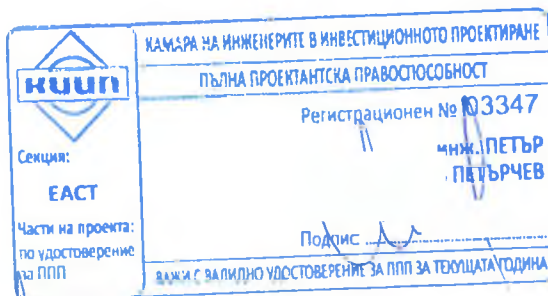
В настоящата план схема са отразени всички съществуващи съоръжения и трасето на новата кабелна линия и ВМНН, като са отразени само сервитутите извън уличната регулация, съгласно чл.108, ал.2 от ЗУТ „.....С плановете за регулация се определят напречните профили на улиците с предвиденото озеленяване и сервитутните ивици на мрежите и съоръженията на техническата инфраструктура, ако има такива извън уличната регулация.....“

Към настоящата план схема е приложен регистър на засегнатите от трасето имоти.

План схемата е в съответствие с действащите наредби:

- Наредба №3 от 09.06.2004 г. за устройството на електрическите уредби и електропроводните линии;
- Наредба №16/09.06.2004 г. за Сервитутите на енергийните обекти.
- Наредба №8/1999год.за Правилата и нормите за разположение на техническите проводни и съоръжения в населените места.
- Наредба № Из-1971, за Строително техническите правила и норми за осигуряване на безопасност при пожар.
- Закон за енергетиката
- НАРЕДБА № 6 от 28.03.2024 г. за присъединяване на обекти към електрическите мрежи
- ЗАКОН ЗА УСТРОЙСТВО НА ТЕРИТОРИЯТА

ПРОЕКТАНТ: инж. П. Петърчев



ВЪЗЛОЖИТЕЛ:.....

Община Свищов




РЕГИСТЪР НА ЗАСЕГНАТИ ОТ ТРАСЕТО ИМОТИ  
за учредяване право на прокарване за елементите на техническата инфраструктура

ОБЕКТ: Външно ел. захранване на каптажна шахта при сондаж №Р-4ХГ от НМВ Свищов – местност "Край Дунава", ПИ 65766.508.55,  
гр. Свищов, обл. Велико Търново

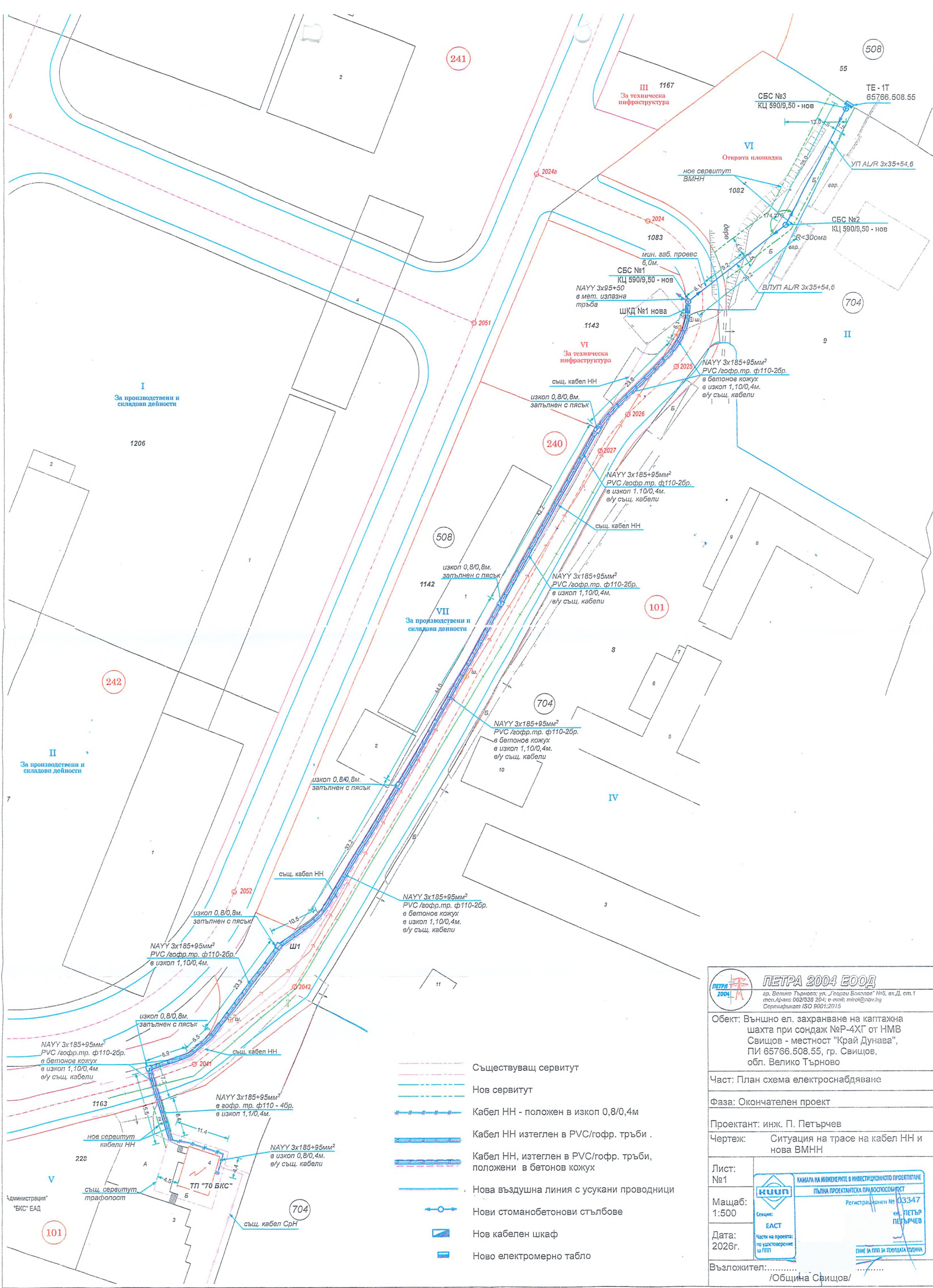
№ на имот по КК и КР	№ на имот по ПУП	Вид територия	Начин на трайно ползване по КК	Площ на засегнатия имот /м²/	Дължина на трасето в засегнатия имот /м/	Площ на сервитута в засегнатия имот /м²/	Вид собственост	Собственик
65766.704.228	УПИ V, кв.101	Урбанизирана	За друг вид производствен, складов обект	5161	16.50 /същ.трасе/	-	Частна	"БЛАГОУСТРОЙСТВО И КОМУНАЛНО СТОПАНСТВО" ЕАД
					8.68 /ново трасе/	20		
65766.508.1163	Улица с ОТОТ №№2040-2041-2042-2027-2026-2025-2024	Урбанизирана	За второстепенна улица	3293	206.34	433	Общинска публична	ОБЩИНА СВИЩОВ
65766.508.1083	Улица с ОТОТ №№2024а-2024-2025	Урбанизирана	За второстепенна улица	467	4 – подземен кабел	62	Общинска публична	ОБЩИНА СВИЩОВ
					9.27 - ВМНН			
65766.508.1082	УПИ VI, кв.101	Урбанизирана	За складова база	1384	44.97 - ВМНН	271	Общинска частна	ОБЩИНА СВИЩОВ
					289.76	786		

Забележка:  
Сервитутът на съществуващите ел. съоръжения, произтича от §26, ал.1 от Закон за Енергетиката. (Възникналите по силата на отменения Закон за енергетиката и енергийната ефективност сервитутни права в полза на енергийните предприятия за съществуващи към влизането в сила на този закон енергийни обекти запазват действието си)  
Правото на полагането на новият кабел в съществуващия сервитут се извършва на основание чл.13, ал.1, т.1 от Наредба №16/09.06.2004 г. за Сервитутите на енергийните обекти (Титуляря на сервитутните права, може да извършва строителни и монтажни дейности за изграждане на нови енергийни обекти и съоръжения за производство, пренос, разпределение и преобразуване на електрическата енергия).  
Трасето в обхвата на улици е с безвъзмездно право на преминаване, съгласно чл. 67, ал.2 от Закона за енергетиката (Лицата, които изграждат или експлоатират енергийни обекти имат право безвъзмездно да използват мостове, пътища, улици, тротоари и друга инфраструктура - публична собственост, с изключение на подземни имоти в горски територии, за изграждане, прокарване, скачване, преминаване и поддържане на линейни енергийни обекти, като осигуряват техническата безопасност и предприемат мерки за недоотруване на земи).

Проектант: инж. П. Петърчев







**ПЕТРА 2004 ЕООД**  
гр. Велико Търново; ул. "Горазд Божков" №6, вх.Д, ет.1  
тел./факс 062/538 204; e-mail: petra@petra.bg  
Сертификат ISO 9001:2015

Обект: Външно ел. захранване на каптажна шахта при сондаж №Р-4ХГ от НМВ Свищов - местност "Край Дунава", ПИ 65766.508.55, гр. Свищов, обл. Велико Търново

Част: План схема електроснабдяване

Фаза: Окончателен проект

Проектант: инж. П. Петърчев

Чертеж: Ситуация на трасе на кабел НН и нова ВМНН

Лист: №1

Масштаб: 1:500

Дата: 2026г.

КАМАРА на инженери в инвестиционното проектиране  
ПЪЛНА ПРОЕКТАНТСКА ПРАВОМОЩНОСТ  
Регистрационен № 03347  
инж. ПЕТЪР ПЕТЪРЧЕВ  
ЕДИН ЗА ПЪЛНА ОТГОВОРНОСТ

Възложител:.....

/Община Свищов/